



Secretaria de Meio Ambiente e Desenvolvimento Sustentável - SEMAD  
Centro de Informações Meteorológicas e Hidrológicas do Estado de Goiás - CIMEHGO  
Sala de Situação de Monitoramento de Riscos e Desastres Naturais

Boletim nº: 0049

Elaborado na data: 26/02/2023

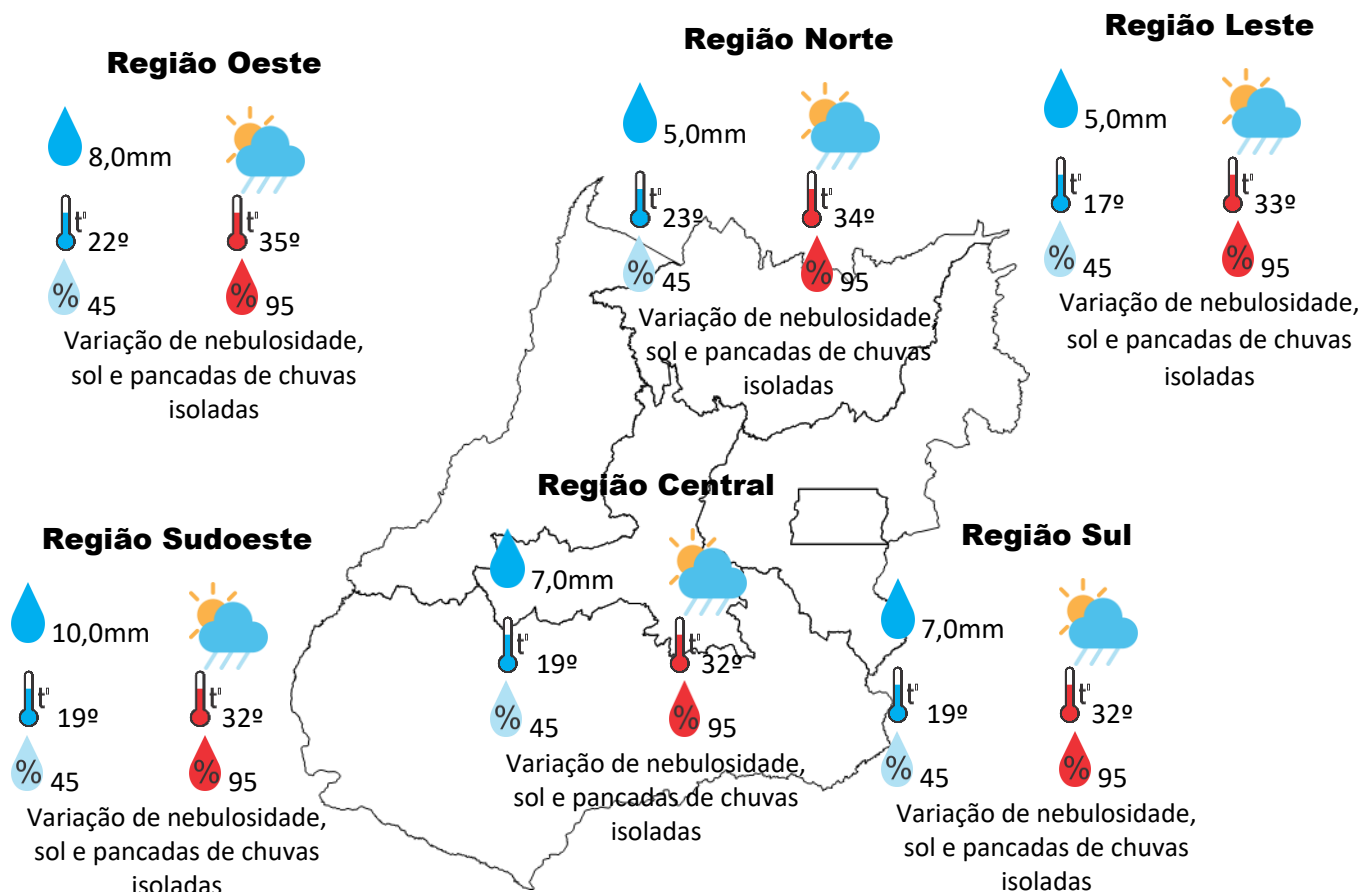
Previsão para data: 27/02/2023

### Informações do Tempo para o Estado

**Segunda-feira** um sistema de alta pressão localizado na altura do estado de Minas Gerais, vai influenciar as condições do tempo em nosso estado dificultando a formação de nuvens de chuva, mas em algumas localidades em decorrência da combinação calor e umidade, ainda poderemos ter pancadas de chuvas isoladas “típicas de verão”, acompanhadas de rajadas de vento e raios.

**Capital:** Variação de nebulosidade, sol e pancadas de chuvas, temperatura máxima podendo chegar aos 32°C e umidade relativa do ar variando entre 45% a 95%, o nascer do sol será às 06:16hs e o pôr do sol às 18:43hs.

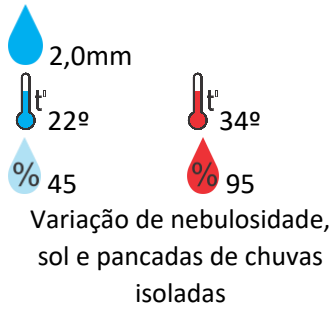
**Prognóstico semanal para Estado:** de segunda até quinta-feira um sistema de alta pressão localizado na altura do estado de Minas Gerais, vai influenciar as condições do tempo em nosso estado dificultando a formação de nuvens de chuva, mas em algumas localidades em decorrência da combinação calor e umidade, ainda poderemos ter pancadas de chuvas isoladas “típicas de verão”, que podem vir acompanhadas de rajadas de vento e raios. Já de quinta para sexta-feira a expectativa é do avanço de uma frente fria pela região sudeste do Brasil que vai colaborar para a formação de áreas de instabilidade em nosso Estado.



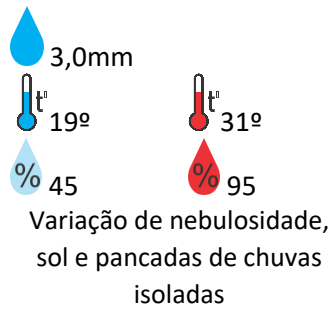


## Previsão para alguns municípios:

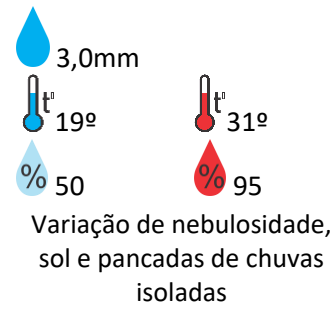
### Porangatu



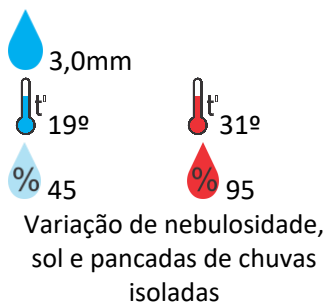
### Catalão



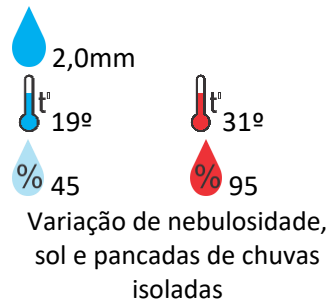
### Jataí



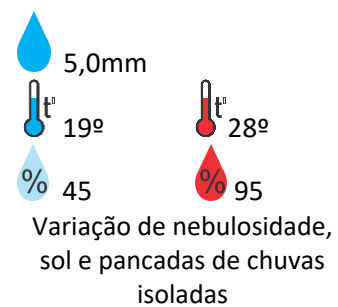
### Rio Verde



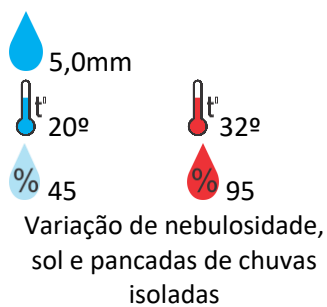
### Luziânia



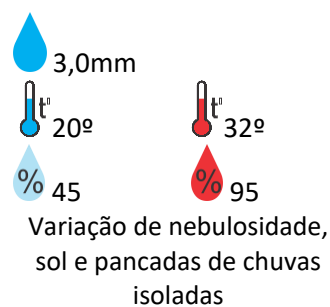
### Anápolis



### Goiânia



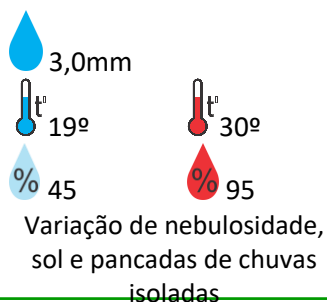
### Itumbiara



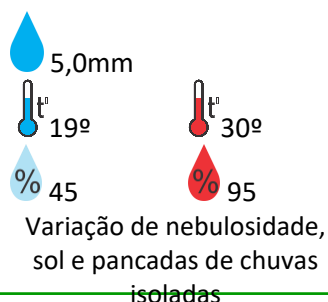
### Ouvidor



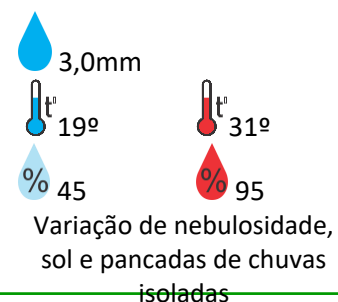
### Goiandira



### Três Ranchos



### Cumari



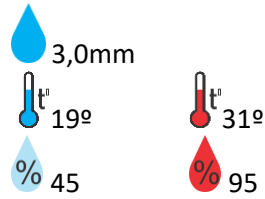
Secretaria de Estado de Meio Ambiente e Desenvolvimento Sustentável - SEMAD

11ª avenida, N° 1.272, Setor Leste Universitário - CEP: 74.605-060 - Goiânia/GO - fone: (62) 3265-1392 – 3265-1361

Visite: <https://www.meioambiente.go.gov.br/cimehgo> ou <https://www.cimehgo.meioambiente.go.gov.br/>

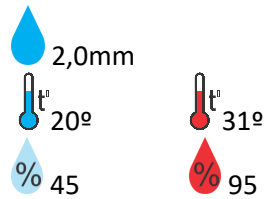


### Ipameri



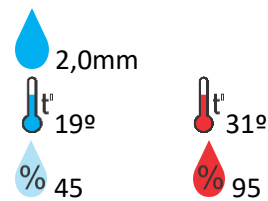
Variação de nebulosidade, sol e pancadas de chuvas isoladas

### Nova Aurora



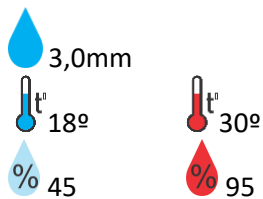
Variação de nebulosidade, sol e pancadas de chuvas isoladas

### Formosa



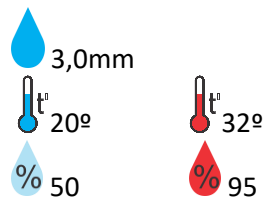
Variação de nebulosidade, sol e pancadas de chuvas isoladas

### Cristalina



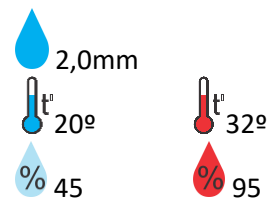
Variação de nebulosidade, sol e pancadas de chuvas isoladas

### Santa Helena



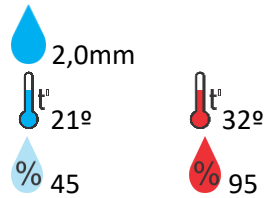
Variação de nebulosidade, sol e pancadas de chuvas isoladas

### Ceres



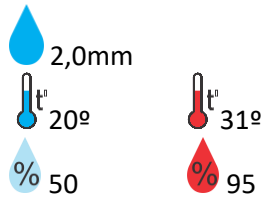
Variação de nebulosidade, sol e pancadas de chuvas isoladas

### Goianésia



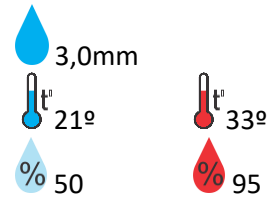
Variação de nebulosidade, sol e pancadas de chuvas isoladas

### Davinópolis



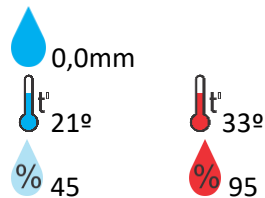
Variação de nebulosidade, sol e pancadas de chuvas isoladas

### Rubiataba



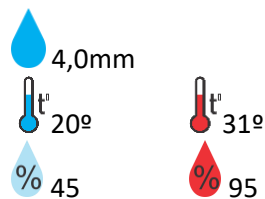
Variação de nebulosidade, sol e pancadas de chuvas isoladas

### Flores de Goiás



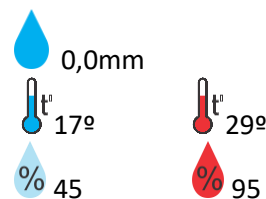
Sol

### Mineiros



Variação de nebulosidade, sol e pancadas de chuvas isoladas

### Alto Paraíso



Sol

**OBS:** As informações contidas nesse boletim do tempo levam em consideração dados das variáveis meteorológicas previstas por modelos meteorológicos e análise de imagens de satélite do dia 26/02/2023 às 14:00 horas